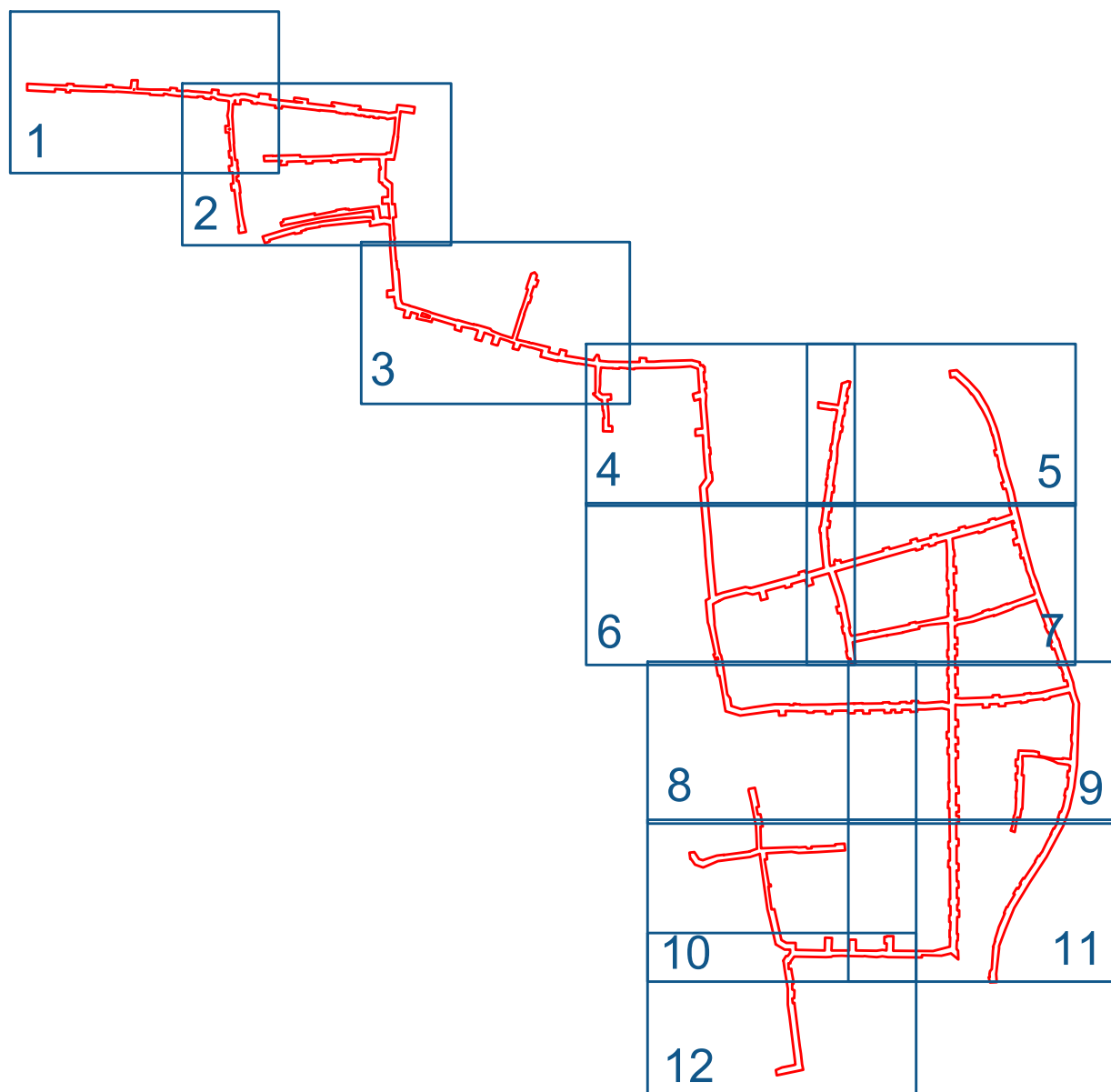


Схема расположения границ публичного сервитута в целях размещения линейного объекта «Строительство сети газораспределения низкого давления с газопроводами-вводами в квартале, ограниченном ул.Набережной, ул.Свободы, ул.Совхозной, ул. Володарского, ул. Школьной, пер. Ягодным и ул. Сортавальской в г. Олонце»

Схема расположения листов




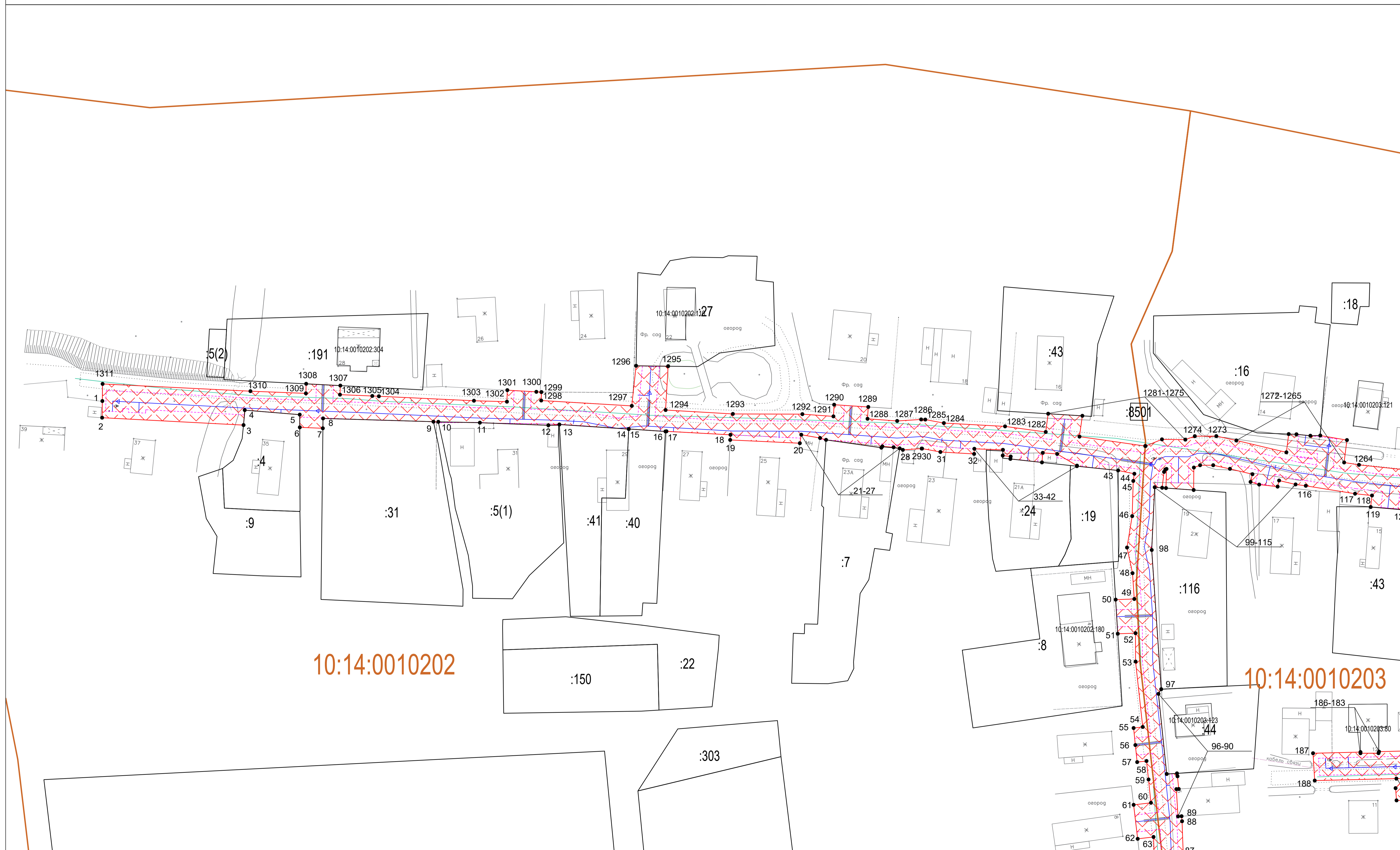
 - граница публичного сервитута

Схема расположения границ публичного сервитута в отношении земель и земельных участков в целях размещения линейного объекта

«Строительство сети газораспределения низкого давления с газопроводами-вводами в квартале, ограниченном ул. Набережной, ул. Свободы, ул. Совхозной, ул. Володарского, ул. Школьной, пер. Ягодным и ул. Сортавальской в г. Олонце»



10:14:0010202

10:14:0010203

Условные обозначения:

- граница публичного сервитута
- 1 - обозначение характерных точек границ публичного сервитута
- границы земельных участков, сведения о которых содержатся в ЕГРН
- граница кадастрового квартала
- охранная зона объекта
- ось проектируемого газопровода
- границы муниципальных образований/населенных пунктов
- :315 - кадастровый номер земельного участка, сведения о котором содержатся в ЕГРН
- 10:14:0010202 - номер кадастрового квартала

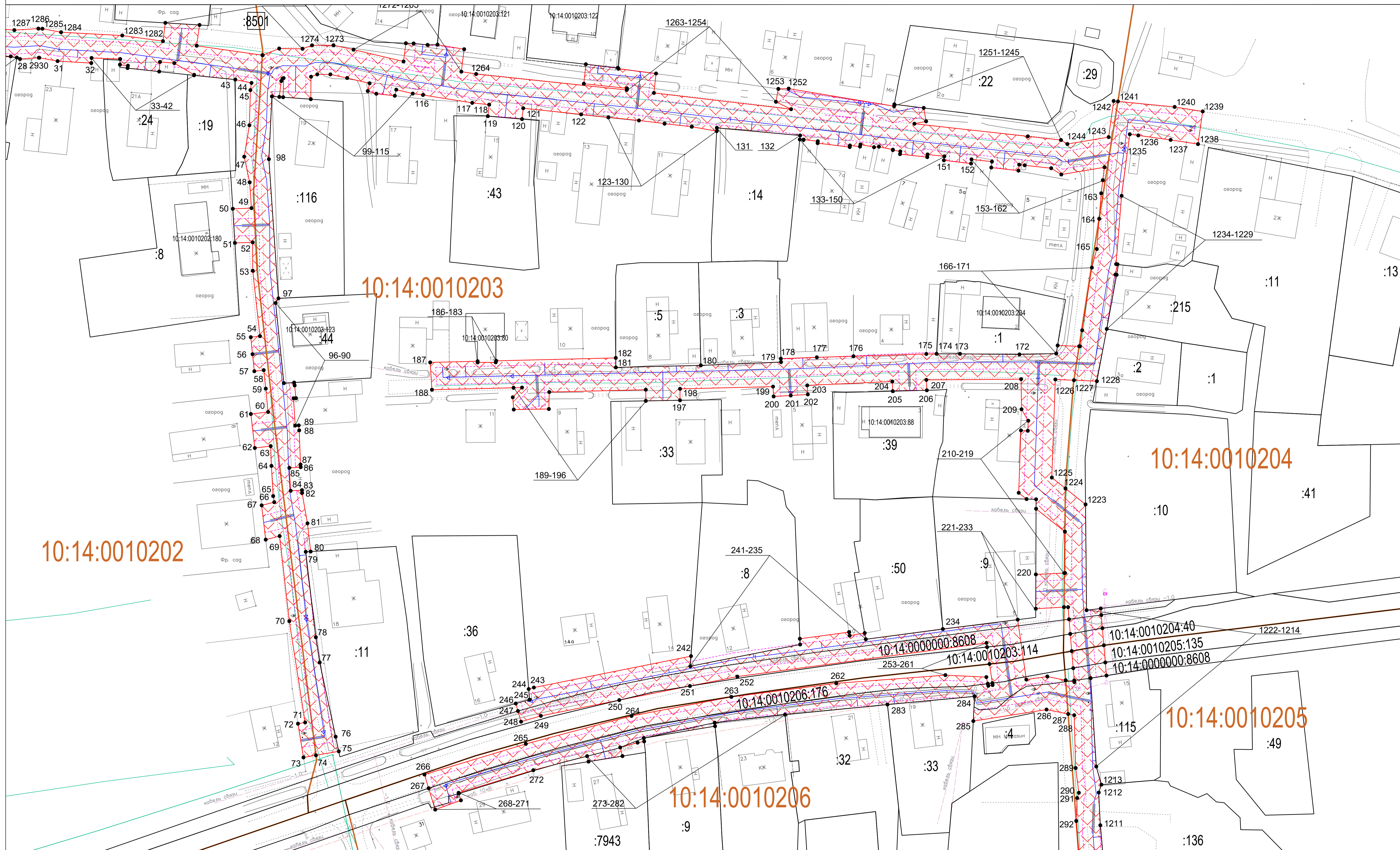
Масштаб 1:500

- Ж - жилой объект
- Н - нежилой объект
- ул. Филиппова - обозначение улицы
- грунт, асфальт - обозначение дорожного покрытия


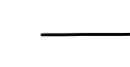


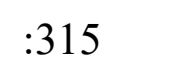




Система координат МСК-10

Схема расположения границ публичного сервитута в отношении земель и земельных участков в целях размещения линейного объекта

«Строительство сети газораспределения низкого давления с газопроводами-вводами в квартале, ограниченном ул. Набережной, ул. Свободы, ул. Совхозной, ул. Володарского, ул. Школьной, пер. Ягодным и ул. Сортавальской в г. Олонце»



Условные обозначения:

- | | | | |
|--|--|---|--|
|  | - граница публичного сервитута |  | - границы земельных участков, сведения о которых содержатся в ЕГРН |
|  | - обозначение характерных точек границ публичного сервитута |  | - граница кадастрового квартала |
|  | - кадастровый номер земельного участка, сведения о котором содержатся в ЕГРН |  | - охранный зона объекта |
|  | - номер кадастрового квартала |  | - ось проектируемого газопровода |
| | |  | - границы муниципальных образований/населенных пунктов |

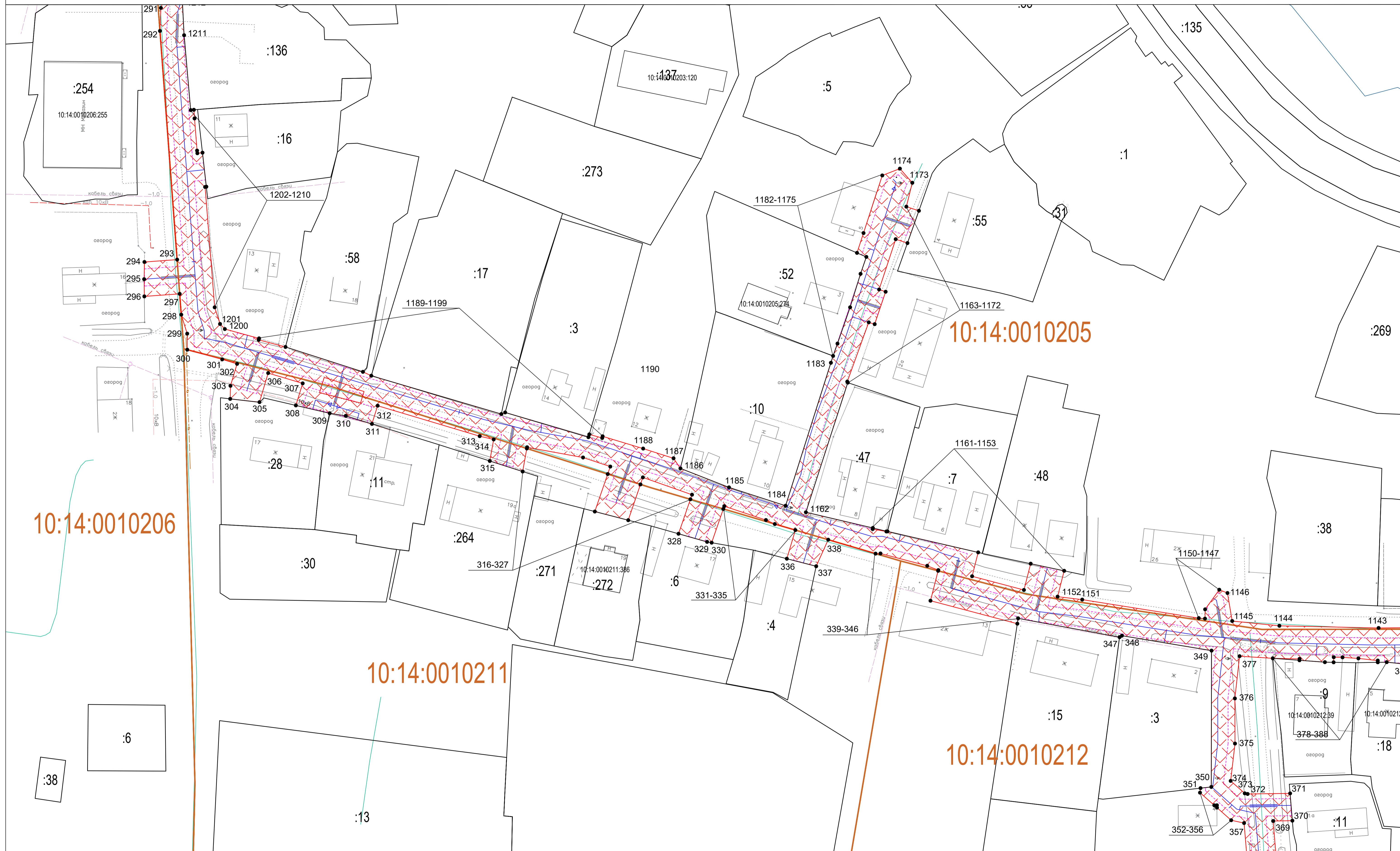
Масштаб 1:500

Ж - жилой объект
 Н - нежилой объект
 ул. Филиппова - обозначение улицы
 грунт, асфальт - обозначение дорожного покрытия








Система координат МСК-10

Схема расположения границ публичного сервитута в отношении земель и земельных участков в целях размещения линейного объекта

«Строительство сети газораспределения низкого давления с газопроводами-вводами в квартале, ограниченном ул. Набережной, ул. Свободы, ул. Совхозной, ул. Володарского, ул. Школьной, пер. Ягодным и ул. Сортавальской в г. Олонце»



Условные обозначения:

- | | | | |
|--|--|---|--|
|  | - граница публичного сервитута |  | - границы земельных участков, сведения о которых содержатся в ЕГРН |
|  | - обозначение характерных точек границ публичного сервитута |  | - граница кадастрового квартала |
| :315 | - кадастровый номер земельного участка, сведения о котором содержатся в ЕГРН |  | - охранный зона объекта |
| 10:14:0010202 | - номер кадастрового квартала |  | - ось проектируемого газопровода |
| | |  | - границы муниципальных образований/населенных пунктов |

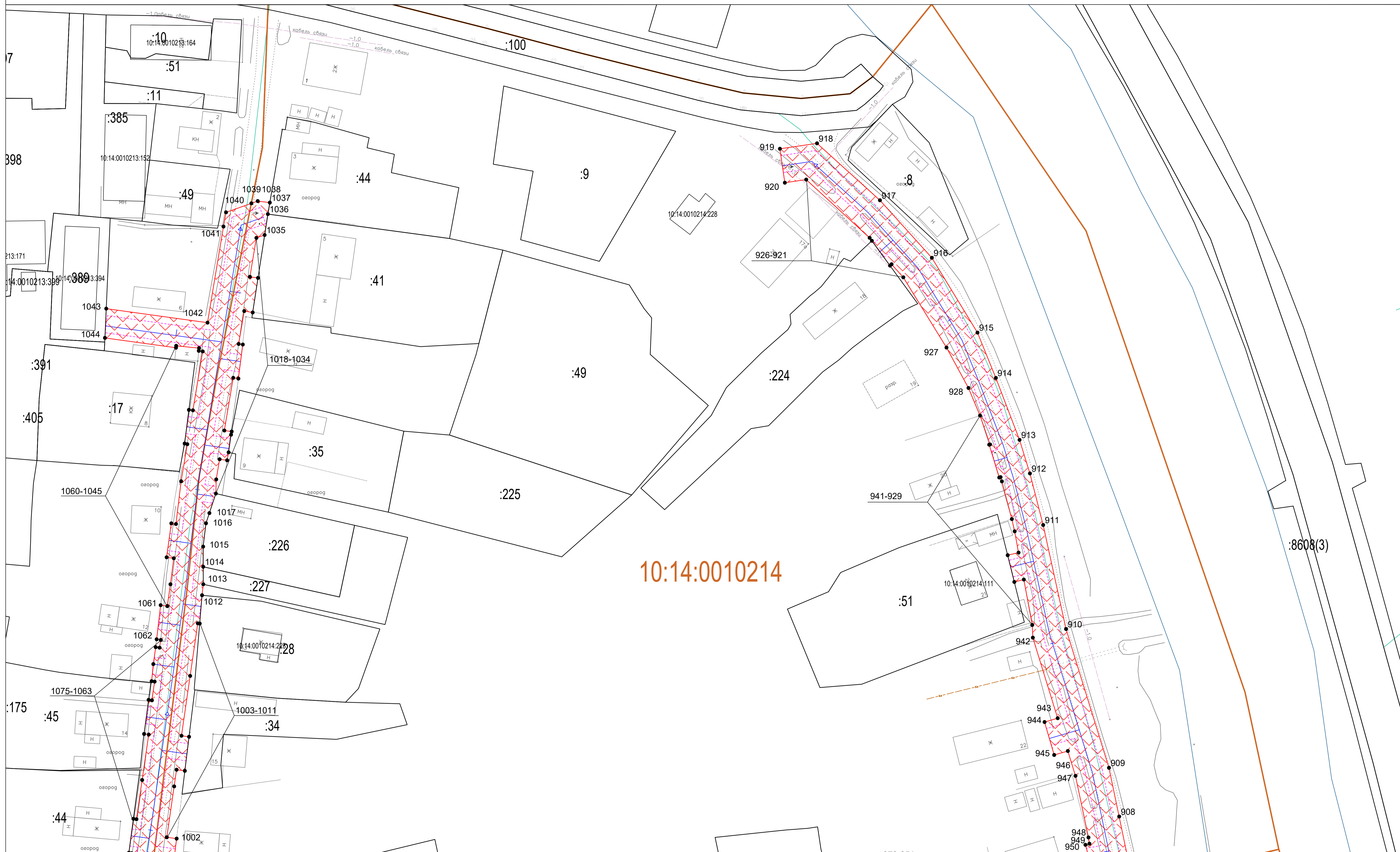
Масштаб 1:500

Ж - жилой объект
 Н - нежилой объект
 ул. Филиппова - обозначение улицы
 грунт, асфальт - обозначение дорожного покрытия


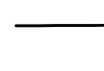







Система координат МСК-10

Схема расположения границ публичного сервитута в отношении земель и земельных участков в целях размещения линейного объекта

«Строительство сети газораспределения низкого давления с газопроводами-вводами в квартале, ограниченном ул. Набережной, ул. Свободы, ул. Совхозной, ул. Володарского, ул. Школьной, пер. Ягодным и ул. Сортавальской в г. Олонце»



Условные обозначения:

- | | | | |
|---|--|---|--|
|  | - граница публичного сервитута |  | - границы земельных участков, сведения о которых содержатся в ЕГРН |
|  | - обозначение характерных точек границ публичного сервитута |  | - граница кадастрового квартала |
|  | - кадастровый номер земельного участка, сведения о котором содержатся в ЕГРН |  | - охранный зона объекта |
|  | - номер кадастрового квартала |  | - ось проектируемого газопровода |
| | |  | - границы муниципальных образований/населенных пунктов |

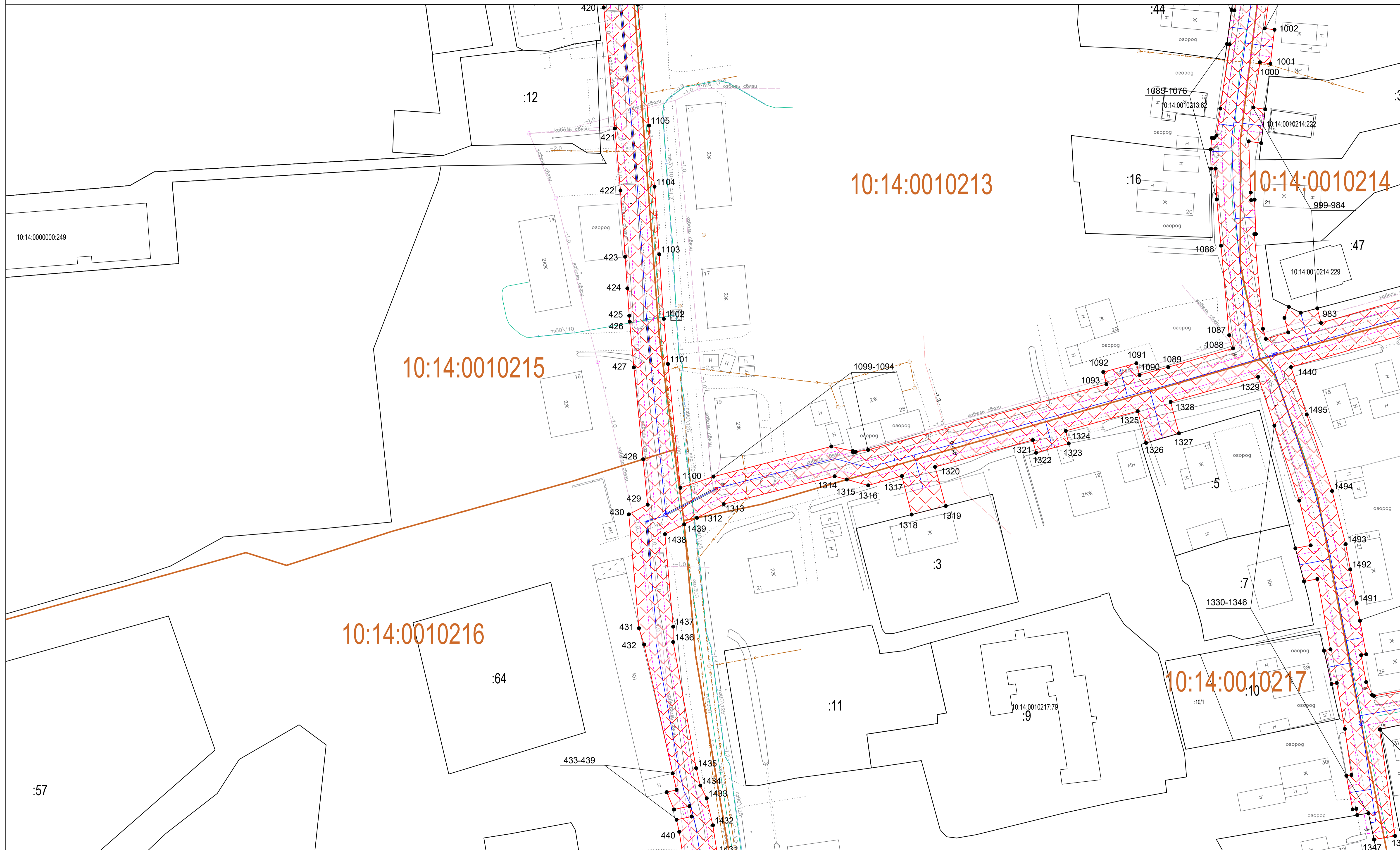
Масштаб 1:500

- Ж - жилой объект
 Н - нежилой объект
 ул. Филиппова - обозначение улицы
 грунт, асфальт - обозначение дорожного покрытия










Система координат МСК-10

Схема расположения границ публичного сервитута в отношении земель и земельных участков в целях размещения линейного объекта

«Строительство сети газораспределения низкого давления с газопроводами-вводами в квартале, ограниченном ул. Набережной, ул. Свободы, ул. Совхозной, ул. Володарского, ул. Школьной, пер. Ягодным и ул. Сортавальской в г. Олонце»



Условные обозначения:

- | | | | |
|---|--|---|--|
|  | - граница публичного сервитута |  | - границы земельных участков, сведения о которых содержатся в ЕГРН |
|  | - обозначение характерных точек границ публичного сервитута |  | - граница кадастрового квартала |
|  | - кадастровый номер земельного участка, сведения о котором содержатся в ЕГРН |  | - охранный зона объекта |
|  | - номер кадастрового квартала |  | - ось проектируемого газопровода |
| | |  | - границы муниципальных образований/населенных пунктов |

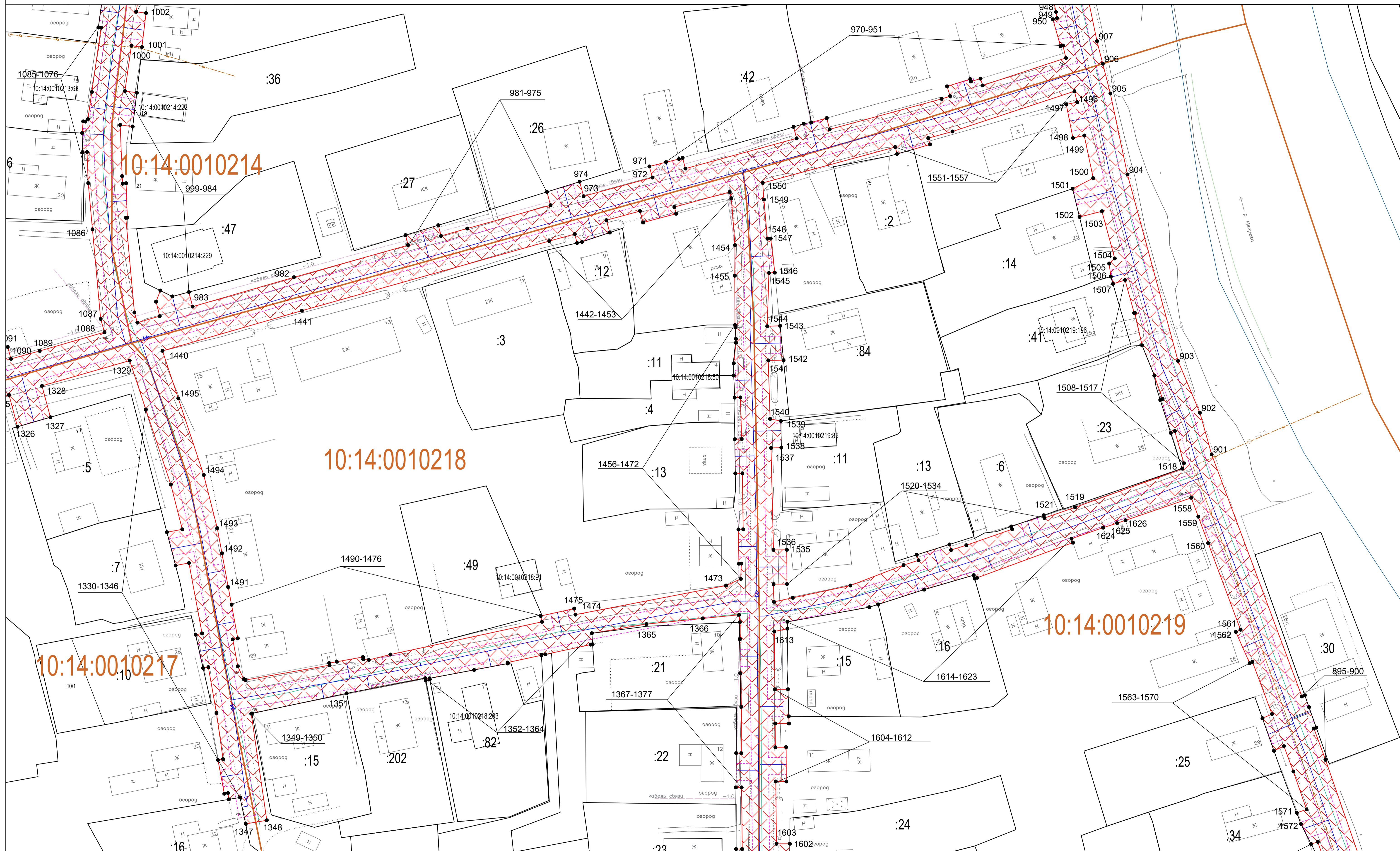
Масштаб 1:500

Ж - жилой объект
 Н - нежилой объект
 ул. Филитова - обозначение улицы
 грунт, асфальт - обозначение дорожного покрытия










Система координат МСК-10

Схема расположения границ публичного сервитута в отношении земель и земельных участков в целях размещения линейного объекта

«Строительство сети газораспределения низкого давления с газопроводами-вводами в квартале, ограниченном ул. Набережной, ул. Свободы, ул. Совхозной, ул. Володарского, ул. Школьной, пер. Ягодным и ул. Сортавальской в г. Олонце»



Условные обозначения:

- | | | | |
|---|--|---|--|
|  | - граница публичного сервитута |  | - границы земельных участков, сведения о которых содержатся в ЕГРН |
|  | - обозначение характерных точек границ публичного сервитута |  | - граница кадастрового квартала |
|  | - кадастровый номер земельного участка, сведения о котором содержатся в ЕГРН |  | - охранный зона объекта |
|  | - номер кадастрового квартала |  | - ось проектируемого газопровода |
| | |  | - границы муниципальных образований/населенных пунктов |

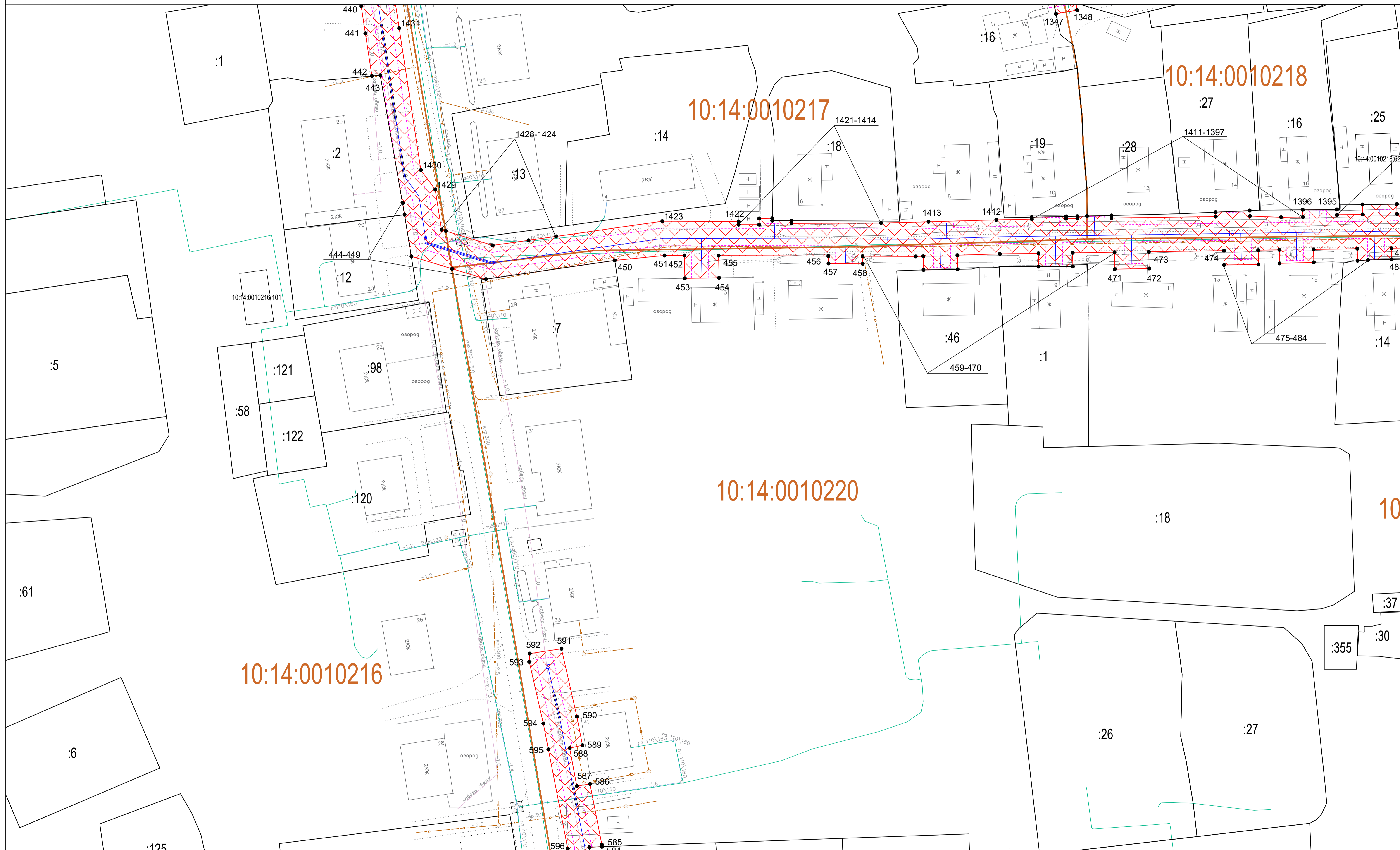
Масштаб 1:500

Ж - жилой объект
 Н - нежилой объект
 ул. Филитова - обозначение улицы
 грунт, асфальт - обозначение дорожного покрытия










Система координат МСК-10

Схема расположения границ публичного сервитута в отношении земель и земельных участков в целях размещения линейного объекта

«Строительство сети газораспределения низкого давления с газопроводами-вводами в квартале, ограниченном ул. Набережной, ул. Свободы, ул. Совхозной, ул. Володарского, ул. Школьной, пер. Ягодным и ул. Сортавальской в г. Олонце»



Условные обозначения:

- | | | | |
|--|--|---|--|
|  | - граница публичного сервитута |  | - границы земельных участков, сведения о которых содержатся в ЕГРН |
|  | - обозначение характерных точек границ публичного сервитута |  | - граница кадастрового квартала |
|  | - кадастровый номер земельного участка, сведения о котором содержатся в ЕГРН |  | - охранный зона объекта |
|  | - номер кадастрового квартала |  | - ось проектируемого газопровода |
| | |  | - границы муниципальных образований/населенных пунктов |

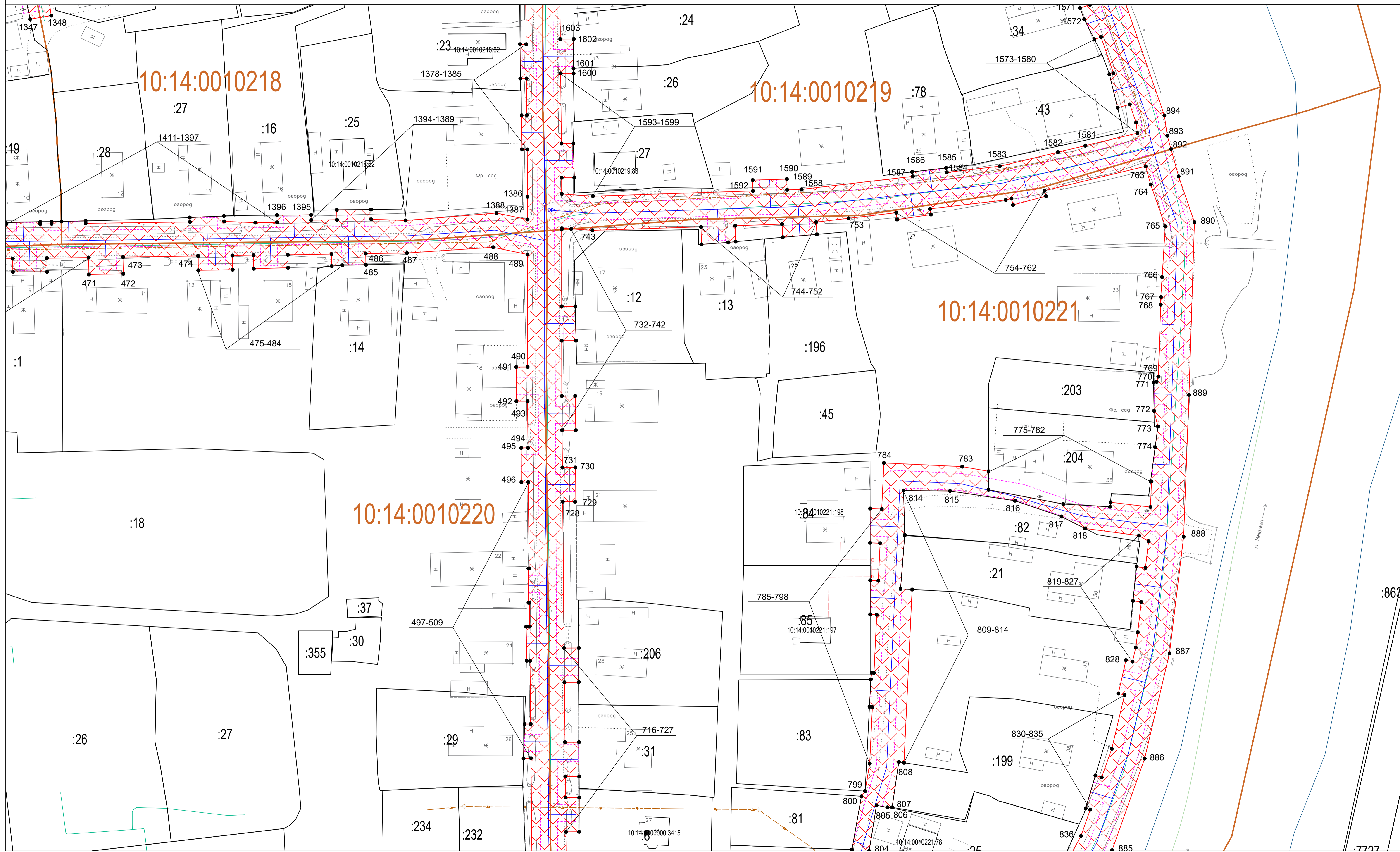
Масштаб 1:500

Ж - жилой объект
 Н - нежилой объект
 ул. Филиппова - обозначение улицы
 грунт, асфальт - обозначение дорожного покрытия










Система координат МСК-10

Схема расположения границ публичного сервитута в отношении земель и земельных участков в целях размещения линейного объекта

«Строительство сети газораспределения низкого давления с газопроводами-вводами в квартале, ограниченном ул. Набережной, ул. Свободы, ул. Совхозной, ул. Володарского, ул. Школьной, пер. Ягодным и ул. Сортавальской в г. Олонце»



Условные обозначения:

- | | | | |
|---|--|---|--|
|  | - граница публичного сервитута |  | - границы земельных участков, сведения о которых содержатся в ЕГРН |
|  | - обозначение характерных точек границ публичного сервитута |  | - граница кадастрового квартала |
|  | - кадастровый номер земельного участка, сведения о котором содержатся в ЕГРН |  | - охранный зона объекта |
|  | - номер кадастрового квартала |  | - ось проектируемого газопровода |
| | |  | - границы муниципальных образований/населенных пунктов |

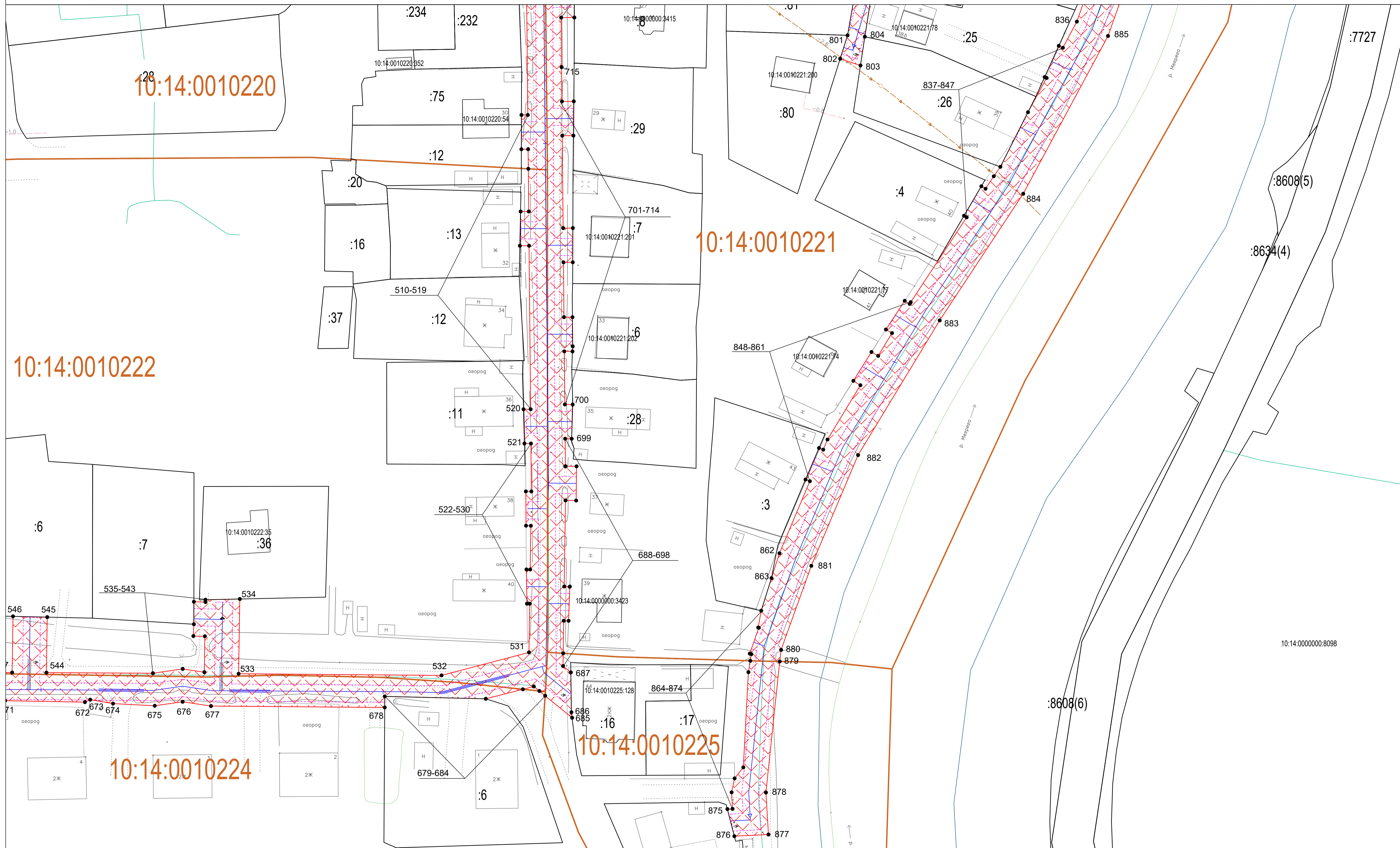
Масштаб 1:500

Ж - жилой объект
 Н - нежилой объект
 ул. Филиппова - обозначение улицы
 грунт, асфальт - обозначение дорожного покрытия





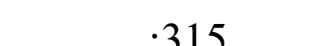




Система координат МСК-10

Схема расположения границ публичного сервитута в отношении земель и земельных участков в целях размещения линейного объекта

«Строительство сети газораспределения низкого давления с газопроводами-вводами в квартале, ограниченном ул. Набережной, ул. Свободы, ул. Совхозной, ул. Володарского, ул. Школьной, пер. Ягодным и ул. Сортавальской в г. Олонце»



Условные обозначения:

- | | | | |
|--|--|---|--|
|  | - граница публичного сервитута |  | - границы земельных участков, сведения о которых содержатся в ЕГРН |
|  | - обозначение характерных точек границ публичного сервитута |  | - граница кадастрового квартала |
|  | - кадастровый номер земельного участка, сведения о котором содержатся в ЕГРН |  | - охранный зона объекта |
|  | - номер кадастрового квартала |  | - ось проектируемого газопровода |
| | |  | - границы муниципальных образований/населенных пунктов |

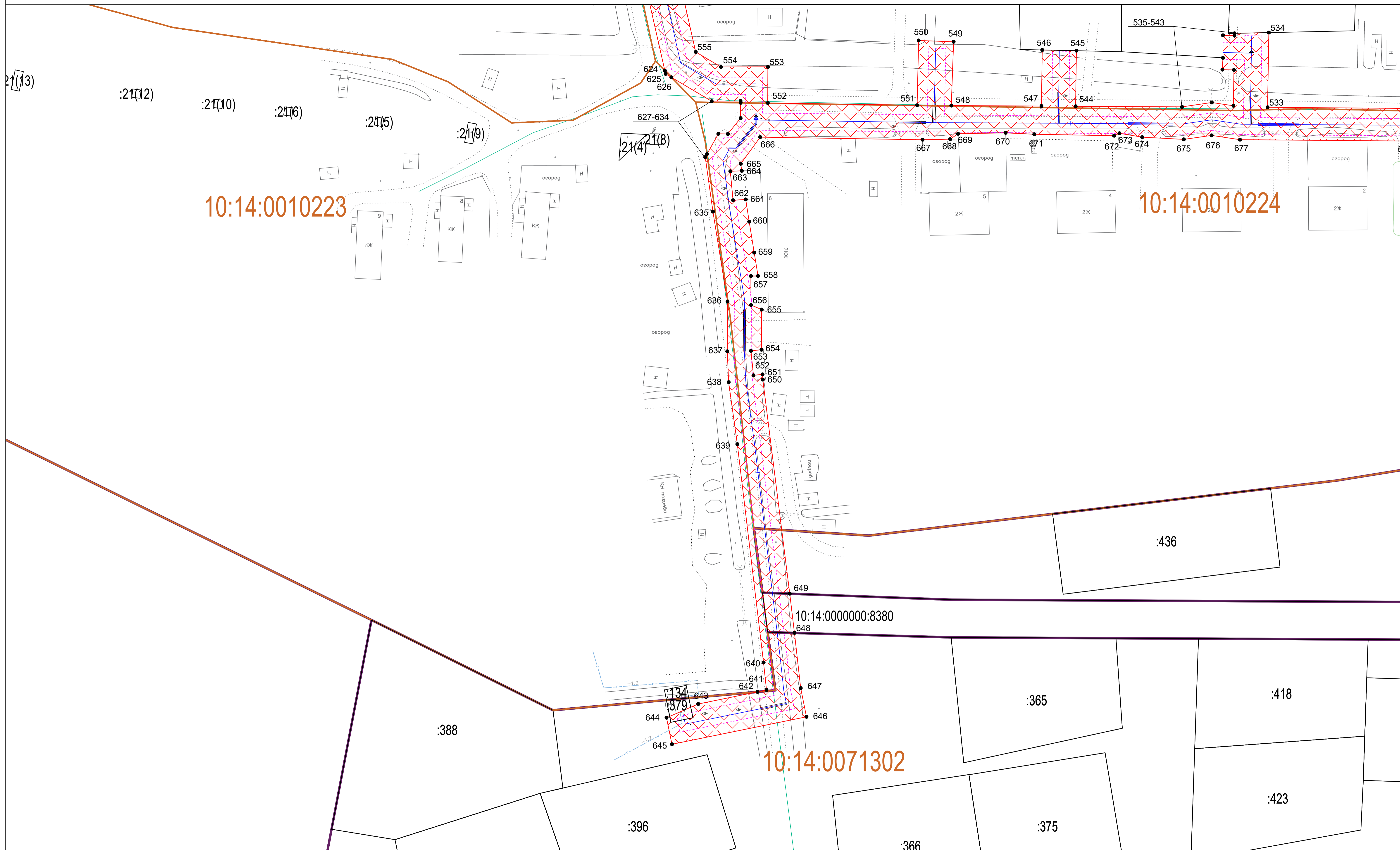
Масштаб 1:500

Ж - жилой объект
 Н - нежилой объект
 ул. Филиппова - обозначение улицы
 грунт, асфальт - обозначение дорожного покрытия







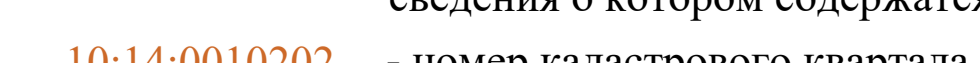


Система координат МСК-10

Схема расположения границ публичного сервитута в отношении земель и земельных участков в целях размещения линейного объекта

«Строительство сети газораспределения низкого давления с газопроводами-вводами в квартале, ограниченном ул. Набережной, ул. Свободы, ул. Совхозной, ул. Володарского, ул. Школьной, пер. Ягодным и ул. Сортавальской в г. Олонце»



Условные обозначения:

- | | | | |
|--|--|---|--|
|  | - граница публичного сервитута |  | - границы земельных участков, сведения о которых содержатся в ЕГРН |
|  | - обозначение характерных точек границ публичного сервитута |  | - граница кадастрового квартала |
|  | - кадастровый номер земельного участка, сведения о котором содержатся в ЕГРН |  | - охранный зона объекта |
|  | - номер кадастрового квартала |  | - ось проектируемого газопровода |
| | |  | - границы муниципальных образований/населенных пунктов |

Масштаб 1:500

Ж - жилой объект
 Н - нежилой объект
 ул. Филитова - обозначение улицы
 грунт, асфальт - обозначение дорожного покрытия

Система координат МСК-10